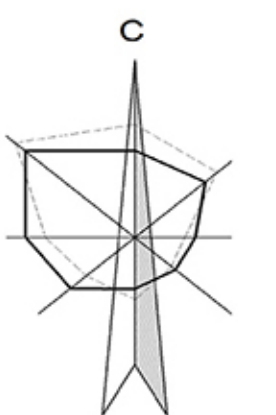






**ГЕНЕРАЛЬНЫЙ ПЛАН СЕЛЬСКОГО ПОСЕЛЕНИЯ ИТКУЛОВСКИЙ СЕЛЬСОВЕТ
МУНИЦИПАЛЬНОГО РАЙОНА БАЙМАКСКИЙ РАЙОН РЕСПУБЛИКИ БАШКОРТОСТАН**
Карта границ территорий, подверженных риску возникновения чрезвычайных ситуаций природного и техногенного характера. Схема ИТМ ГОЧС. М 1:25000











УСЛОВНЫЕ ОБОЗНАЧЕНИЯ

ГРАНИЦЫ:

-  ГРАНИЦА АДМИНИСТРАТИВНОГО РАЙОНА
-  ГРАНИЦА СЕЛЬСОВЕТА
-  СУЩЕСТВУЮЩАЯ ГРАНИЦА НАСЕЛЕННОГО ПУНКТА
-  ПРОЕКТИРУЕМАЯ ГРАНИЦА НАСЕЛЕННОГО ПУНКТА












ОБЪЕКТЫ ПРОМЫШЛЕННОСТИ, ТРАНСПОРТА, ЭНЕРГЕТИКИ И СВЯЗИ:

- СУЩ.  ПРОЕКТ.  ВОДОЗАБОРНАЯ СКВАЖИНА
- СУЩ.  ПРОЕКТ.  ВОДОНАПОРНАЯ БАШНЯ
-  ШРП
-  ГРП
-  ЭЛЕКТРОПОДСТАНЦИЯ
-  ПОЖАРНОЕ ДЕПО



ПРОИЗВОДСТВЕННЫЕ ОБЪЕКТЫ АГРОПРОМЫШЛЕННОГО КОМПЛЕКСА:

- СУЩ.  ПРОЕКТ.  ЗАКРЫВ.  МОЛОЧНО-ТОВАРНАЯ ФЕРМА
- СУЩ.  ПРОЕКТ.  ЗАКРЫВ.  КРЕСТЬЯНСКО-ФЕРМЕРСКОЕ ХОЗЯЙСТВО
-  ПИЛОРАМА
-  ЗЕРНОТОК
-  СКЛАДСКИЕ ПОМЕЩЕНИЯ


ГРАНИЦЫ И ОБЪЕКТЫ ВОЗНИКНОВЕНИЯ ЧС ПРИРОДНОГО И ТЕХНОГЕННОГО ХАРАКТЕРА:

-  ЗОНА ГОРЕНИЯ ПРИ НАИБОЛЕЕ НЕБЛАГОПРИЯТНОМ РАЗВИТИИ ОБСТАНОВКИ
-  ВЗРЫВОПОЖАРООПАСНЫЕ ОБЪЕКТЫ
-  ПОЖАРНОЕ ДЕПО
-  300 м ВЕРТОЛЕТНАЯ ПЛОЩАДКА
-  ЗОНА ДЕЙСТВИЯ ЭЛЕКТРОСИРЕН
-  УЧРЕЖДЕНИЯ ЗДРАВООХРАНЕНИЯ
-  РАДИУС ОХВАТА ЭЛЕКТРОСИРЕН
-  ПУНКТ ОПОВЕЩЕНИЯ
-  ДОБРОВОЛЬНАЯ ПОЖАРНАЯ ОХРАНА
-  ЭЛЕКТРОСИРЕНЬ
-  МЕСТО ЗАБОРА ВОДЫ

НАСЕЛЕННЫЕ ПУНКТЫ:

-  НАСЕЛЕННЫЙ ПУНКТ БОЛЕЕ 1000 ЖИТЕЛЕЙ
-  НАСЕЛЕННЫЙ ПУНКТ МЕНЕЕ 1000 ЖИТЕЛЕЙ





с.1-е Иткулово

- х. Шулька НАСЕЛЕННЫЙ ПУНКТ
-  ЧИСЛЕННОСТЬ НАСЕЛЕННОГО ПУНКТА СУЩЕСТВУЮЩАЯ/ПРОЕКТИРУЕМАЯ










ЗЕМЛИ НАСЕЛЕННЫХ ПУНКТОВ:

-  СУЩЕСТВУЮЩИЕ
-  ПРОЕКТИРУЕМЫЕ




ЗЕМЛИ ТРАНСПОРТА:

-  ДОРОГА МЕСТНОГО ЗНАЧЕНИЯ
-  ГРУНТОВАЯ ДОРОГА МЕСТНОГО ЗНАЧЕНИЯ
-  МОСТ
-  ОСТАНОВЧНЫЙ ПУНКТ

ТЕРРИТОРИИ:

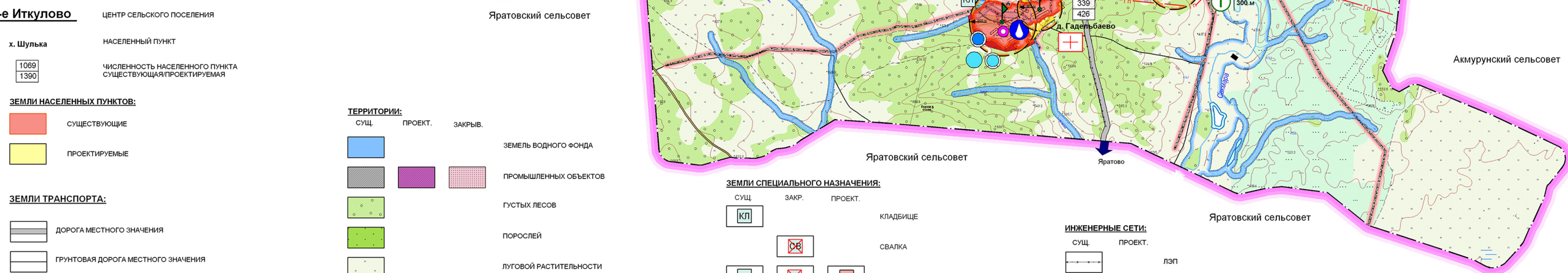
- СУЩ.  ПРОЕКТ.  ЗАКРЫВ.  ЗЕМЕЛЬ ВОДНОГО ФОНДА
-  ПРОМЫШЛЕННЫХ ОБЪЕКТОВ
-  ГУСТЫХ ЛЕСОВ
-  ПОРОСЛЕЙ
-  ЛУГОВОЙ РАСТИТЕЛЬНОСТИ
-  СТЕПНОЙ РАСТИТЕЛЬНОСТИ
-  КЛАДБИЩ

ЗЕМЛИ СПЕЦИАЛЬНОГО НАЗНАЧЕНИЯ:

- СУЩ.  ЗАКР.  ПРОЕКТ.  КЛАДБИЩЕ
-  СВАЛКА
-  СКТОМОГИЛЬНИК
-  МУСОРОПЕРЕГРУЗОЧНАЯ СТАНЦИЯ
-  ПУНКТ СБОРА И ОБРАБОТКИ ОТХОДОВ ДЛЯ ВТОРИЧНОГО ИСПОЛЬЗОВАНИЯ

ИНЖЕНЕРНЫЕ СЕТИ:

- СУЩ.  ПРОЕКТ.  ЛЭП
-  ЛИНИИ СВЯЗИ
-  ГАЗОПРОВОД



3950-1/1-ГП				
Генеральный план сельского поселения Иткуловский сельсовет с подотчетной инженерно-технической сетью (с созданием территориальной системы)				
Рис.	Исх.	Лист	№ дор.	Дата
Иткуловский сельсовет		3		
Ген. Инженер	Шамсутдин Валеевич			
				ООО "СЭЛПРОЕКТ"